







第四分局定式取締超速交通違規照相之「警 52 標誌」地點




編號	轄區	設置地點	備註/ 速限
1	安平所	 <p style="text-align: center;">安平路 76 號前(東向西)</p>	50
2	安平所	 <p style="text-align: center;">安平路 270 號前(西向東)</p>	50
3	安平所	 <p style="text-align: center;">安平路 348 號前(東向西)</p>	固定式 50



4	安平所	 <p data-bbox="676 674 1031 707">安平路 426 巷口(西向東)</p>	<p data-bbox="1362 416 1449 450">固定式</p> <p data-bbox="1385 461 1426 495">50</p>
5	安平所	 <p data-bbox="676 1200 1031 1234">安平路 516 號前(西向東)</p>	<p data-bbox="1385 965 1426 999">50</p>
6	安平所	 <p data-bbox="644 1727 1062 1760">民權路四段 361 號前(西向東)</p>	<p data-bbox="1385 1491 1426 1525">50</p>

7	安平所	 <p data-bbox="644 674 1062 707">民權路四段 797 號前(西向東)</p>	50
8	安平所	 <p data-bbox="612 1200 1094 1234">漁濱路與漁濱一街(漁濱路北向南)</p>	50
9	安平所	 <p data-bbox="612 1729 1094 1762">漁濱路與世平一街(漁濱路南向北)</p>	50

10	安平所	 <p data-bbox="628 674 1078 707">安北路與城平路(城平路北向南)</p>	50
11	安平所	 <p data-bbox="628 1200 1078 1234">城平路與同平路(城平路南向北)</p>	50
12	安平所	 <p data-bbox="555 1727 1152 1760">安北路與世平五街 40 巷口(安北路東向西)</p>	<p data-bbox="1362 1469 1449 1503">固定式</p> <p data-bbox="1385 1514 1426 1547">50</p>

13	華平所	 <p data-bbox="580 674 1128 707">永華路二段與永華四街(永華路東向西)</p>	50
14	育平所	 <p data-bbox="517 1200 1192 1234">永華路二段與華平路(永華路二段 501 號前西向東)</p>	50
15	育平所	 <p data-bbox="644 1727 1064 1760">永華路二段 898 號前(東向西)</p>	50

16	育平所	 <p>健康路三段與育平路(健康路西向東)</p>	50
17	育平所	 <p>健康路三段與健康三街(健康路東向西)</p>	50
18	育平所	 <p>健康路三段與文平路口(健康路東向西)</p>	50

19	育平所	 <p data-bbox="660 674 1046 707">健康路三段 208 號(西向東)</p>	<p data-bbox="1362 416 1449 450">固定式</p> <p data-bbox="1390 461 1422 495">50</p>
20	育平所	 <p data-bbox="676 1200 1031 1234">安億路 416 號前(東向西)</p>	<p data-bbox="1390 965 1422 999">50</p>